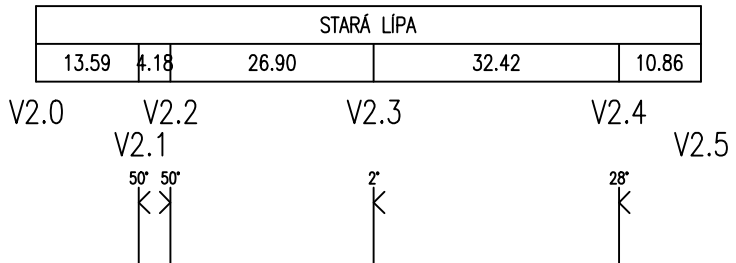


KATASTR  
VZDÁLENOST LOM. BODŮ  
ČÍSLO LOM. BODU  
SMĚROVÉ POMĚRY  
KŘÍŽENÍ



Vodovod V2  
M1:1000/100

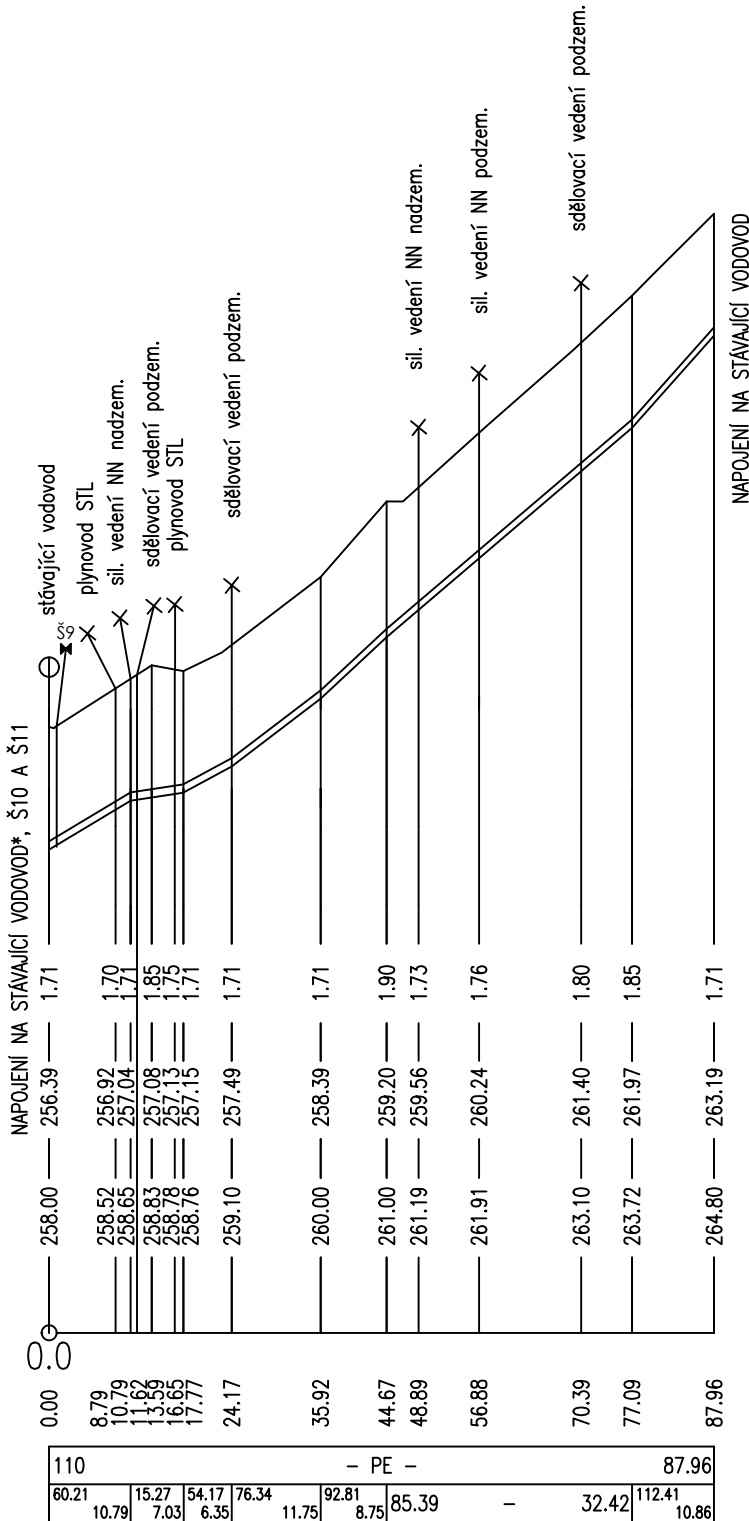
HLOUBKA VÝKOPU

DNO POTRUBÍ (NIV)



PŮVODNÍ TERÉN (PT)

SROVNÁVACÍ ROVINA 250.00 [m n.m.]

PROFIL [mm] – MATERIÁL – L [m]  
SPÁD [promile] – L [m]



\* SKUTEČNÁ HLOUBKA BUDE ZJIŠTĚNA PO OBNAŽENÍ STÁVAJÍCÍHO VODOVODU.

GENERÁLNÍ ZPRACOVATEL:		<b>TIMAO s.r.o.</b> TECHNICKÁ INFRASTRUKTURA MĚST A OBCÍ Pod Beránkou 2465/7, 160 00 Praha 6 - Dejvice	tel: 734 844 007 www.timao.cz	E-MAIL: info@timao.cz
				IDDS: epzvwqw
				IČO: 050 89 425
				DIČ: CZ 050 89 425
OBJEDNATEL:		Česká Lípa náměstí T. G. Masaryka 1, 470 36 Česká Lípa	SMLOUVA: S221137 ZE DNE: 13. 12. 2022	
NÁZEV AKCE:	<b>Lokalita RD Stará Lípa, vodovod a splašková kanalizace</b>			HIP: Ing. Karel Kříž, Ph.D.
				ID AKCE: 230732
				DATUM: 03/2024
				REVIZE: 000-24-03-22
				STUPEŇ: DPS
MÍSTO STAVBY: Česká Lípa	KATASTR: Stará Lípa	KÓD K. Ú.: 621439		
ZODPOVĚDNÝ PROJEKTANT:	Ing. Karel Kříž, Ph.D.	VYPRACOVALI: Ing. Iveta Pelánová Lucie Valíčková	MĚŘÍTKO: 1:1000/100 POČET A4: 2x A4	
ČÁST:	SO.02 - Vodovod			OZNAČENÍ DOKUMENTU:
NÁZEV DOKUMENTU:	PODÉLNÝ PROFIL VOD. ŘADU V2			SO.02 D.2.1
				c
				-

Veškeré části tohoto dokumentu (není-li na nich uvedeno jinak) jsou duševním vlastnictvím společnosti TIMAO s.r.o. a objednatelem smí být využívány jen pro účely dané smlouvou či objednávkou. Jiné využití, kopírování a poskytování dalším osobám je možné pouze s výslovným souhlasem společnosti TIMAO s.r.o.